

# 1001702-001 七堵區長興里疏散避難圖

## 防災資訊

### 鄉(鎮、市、區)界圖

● 面積 1.48 平方公里	
● 總人口數 4380 人	

### 災害通報單位

- 七堵區災害應變中心  
電話:(02)2456-6171
- 七堵派出所  
電話:(02)2456-6947
- 百福消防分隊  
電話:(02)2452-7429
- 七堵消防分隊  
電話:(02)2455-1256

### 緊急聯絡人

- 長興里里長  
姚琴富  
電話:(02)2456-3563  
0932-260-909

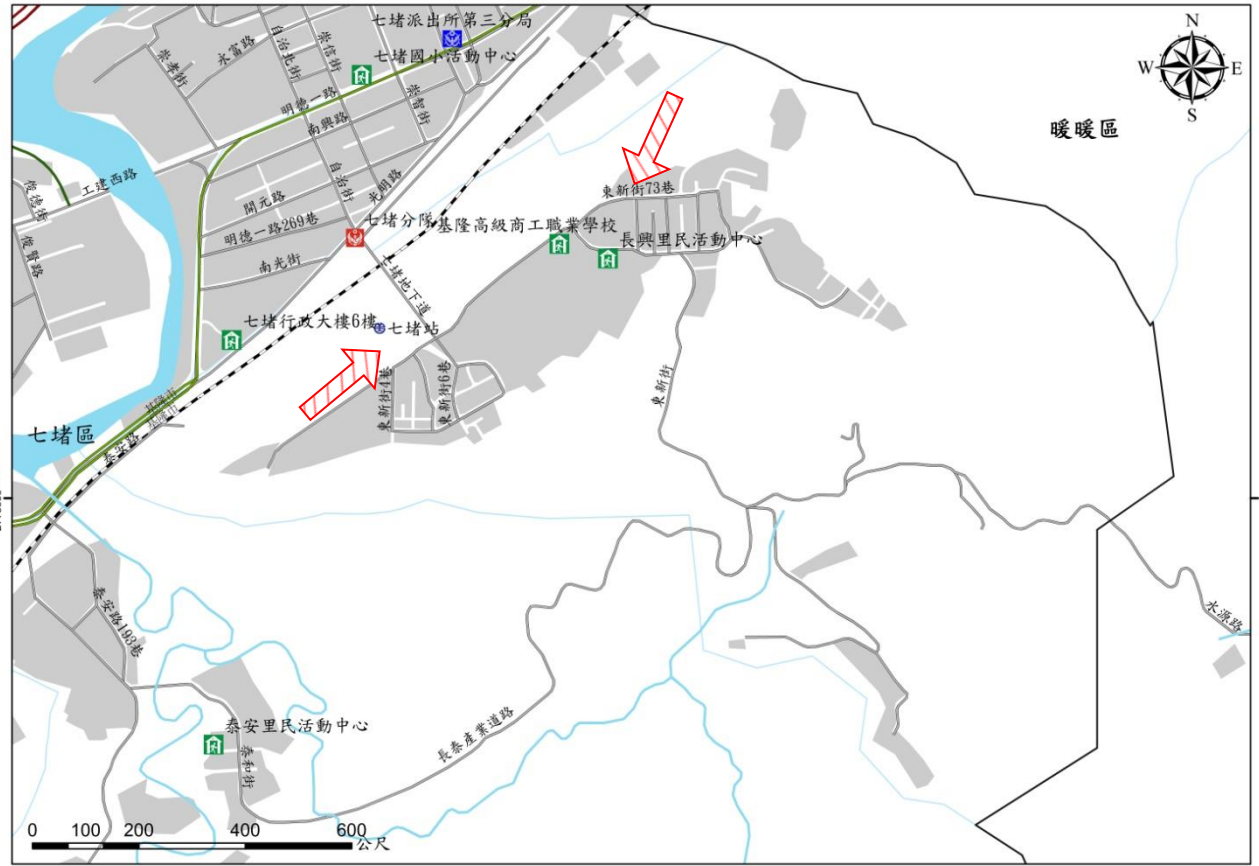
### 防災資訊網站

- 行政院中央災害防救委員會  
<http://www.cdprc.ey.gov.tw/>
- 農委會水土保持局  
<http://www.swcb.gov.tw/>
- 經濟部水利署  
<http://www.wra.gov.tw/>
- 交通部公路總局  
<http://www.thb.gov.tw>

### 避難收容處所

- 基隆高級商工職業學校 (震、風、火、土、坡、海)  
面積：2057.81 平方公尺  
容納：500 人  
地址：基隆市七堵區東新街 22 號  
電話：(02)2456-7126#231
- 長興里民活動中心 (震、風、火、土、坡、海)  
面積：260 平方公尺  
容納：52 人  
地址：基隆市七堵區東新街 25 號  
電話：(02)2456-3563

基隆市政府 108 年 8 月 製作



圖例	避難方向	基本圖例與道路		設施	標示	
	疏散避難方向	鄉(鎮、市、區)界線 河流 建築區域 鐵路	國道 快速道路 省道 縣道 鄉道	消防單位 醫療院所 警察單位 室內避難收容處所	適用震災 適用風災 適用水災 適用火災	適用土石流災害 適用坡災 適用海嘯災害

# 1001702-002 七堵區正光里疏散避難圖

## 防災資訊

### 鄉(鎮、市、區)界圖

● 面積 0.18 平方公里	
● 總人口數 2915 人	

### 災害通報單位

- 七堵區災害應變中心  
電話:(02)2456-6171
- 七堵派出所  
電話:(02)2456-6947
- 百福消防分隊  
電話:(02)2452-7429
- 七堵消防分隊  
電話:(02)2455-1256

### 緊急聯絡人

- 正光里里長  
邱繼彥  
電話:(02) 2455-6577  
0919-392-002

### 防災資訊網站

- 行政院中央災害防救委員會  
<http://www.cdprc ey.gov.tw/>
- 農委會水土保持局  
<http://www.swcb.gov.tw/>
- 經濟部水利署  
<http://www.wra.gov.tw/>
- 交通部公路總局  
<http://www.thb.gov.tw>

### 避難收容處所

- 七堵區行政大樓 6 樓   
面積：1000 平方公尺  
容納：200 人  
地址：基隆市七堵區光明路 21 號 6 樓  
電話：(02)2456-6171

基隆市政府 108 年 8 月 製作



圖例	避難方向	基本圖例與道路		設施	標示	
		疏散避難方向	鄉(鎮、市、區)界線	國道	消防單位	適用震災
		河流	快速道路	醫療院所	適用風災	適用坡災
		建築區域	省道	警察單位	適用水災	適用海嘯災害
		鐵路	縣道	室內避難收容處所	適用火災	
			鄉道			

# 1001702-003 七堵區富民里疏散避難圖

## 防災資訊

### 鄉(鎮、市、區)界圖

- 面積  
0.11 平方公里
  - 總人口數  
4186 人
- 

### 災害通報單位

- 七堵區災害應變中心  
電話:(02)2456-6171
- 七堵派出所  
電話:(02)2456-6947
- 百福消防分隊  
電話:(02)2452-7429
- 七堵消防分隊  
電話:(02)2455-1256

### 緊急聯絡人

- 富民里里長  
吳明宗  
電話:(02)2455-1799  
0927-395-077

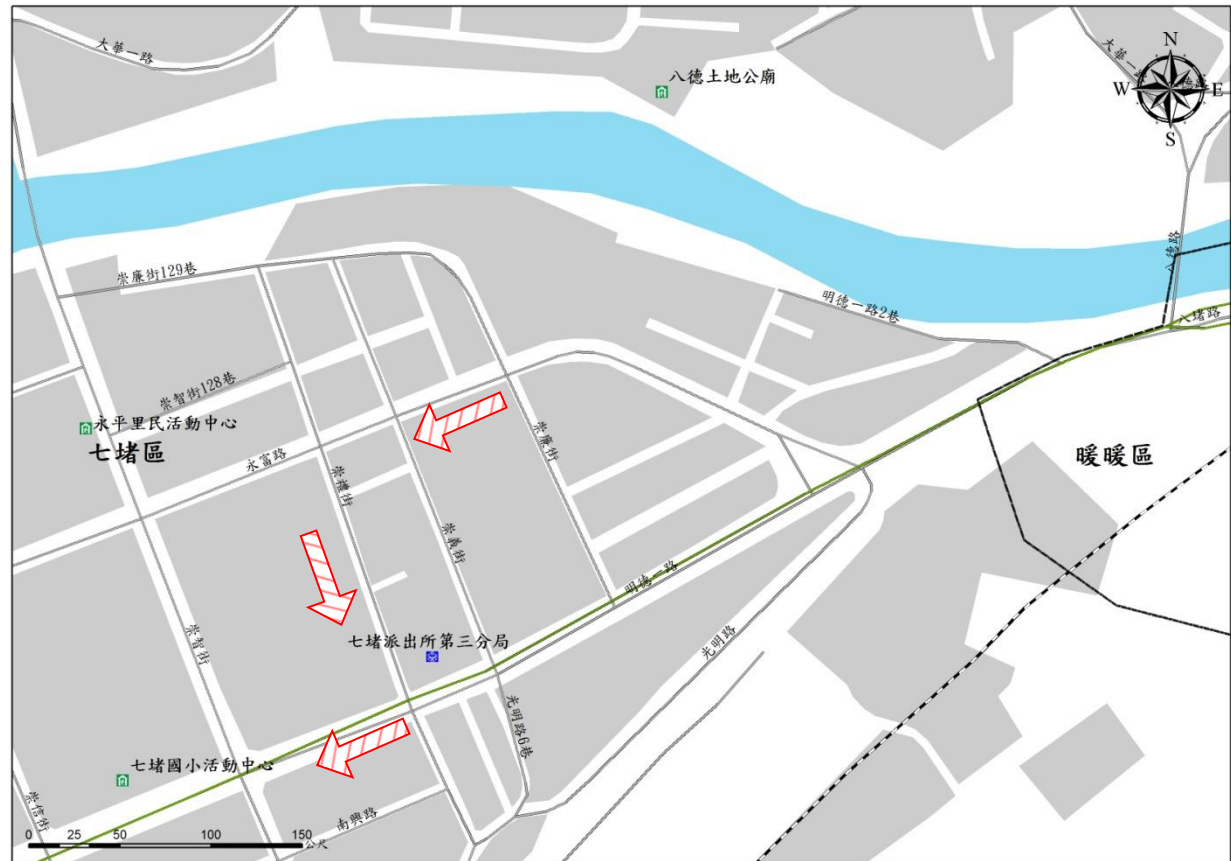
### 防災資訊網站

- 行政院中央災害防救委員會  
<http://www.cdprc.ey.gov.tw/>
- 農委會水土保持局  
<http://www.swcb.gov.tw/>
- 經濟部水利署  
<http://www.wra.gov.tw/>
- 交通部公路總局  
<http://www.thb.gov.tw/>

### 避難收容處所

- 七堵國小活動中心 (震) (風) (火) (土) (坡) (海)
- 面積：3426 平方公尺  
容納：600 人  
地址：基隆市七堵區明德一路 184 號  
電話：(02)2456-7116#31

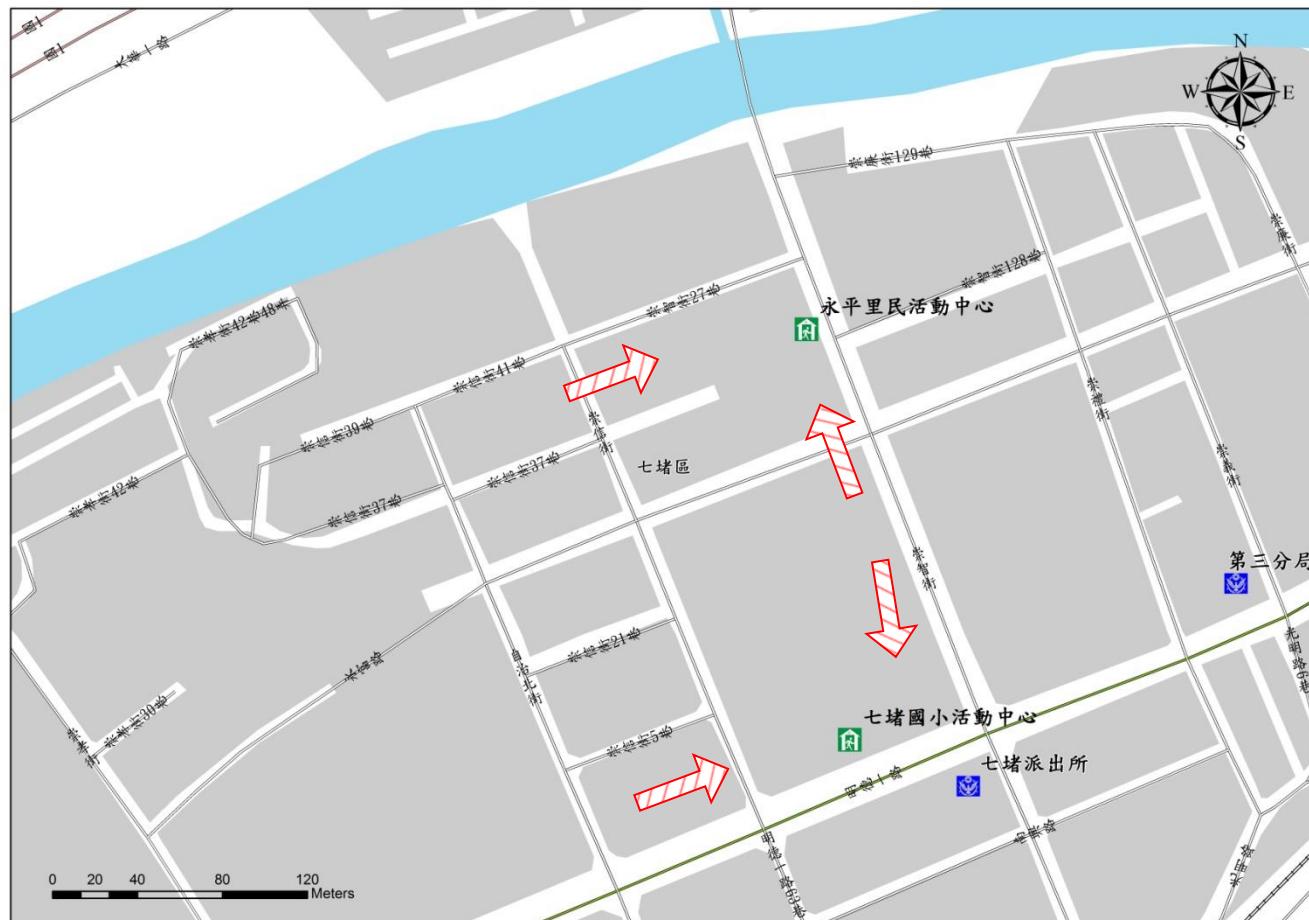
基隆市政府 108 年 8 月 製作



圖例	避難方向	基本圖例與道路		設施	標示	
	疏散避難方向	鄉(鎮、市、區)界線 河流 建築區域 鐵路	國道 快速道路 省道 縣道 鄉道	消防單位 醫療院所 警察單位 室內避難收容處所	適用震災 適用風災 適用水災 適用火災	適用土石流災害 適用坡災 適用海嘯災害

# 1001702-004 七堵區永平里疏散避難圖

<b>防災資訊</b>	
<b>鄉(鎮、市、區)界圖</b>	
<ul style="list-style-type: none"> <li>面積 0.08 平方公里</li> <li>總人口數 2270 人</li> </ul>	
<b>災害通報單位</b>	
<ul style="list-style-type: none"> <li>七堵區災害應變中心 電話:(02)2456-6171</li> <li>七堵派出所 電話:(02)2456-6947</li> <li>百福消防分隊 電話:(02)2452-7429</li> <li>七堵消防分隊 電話:(02)2455-1256</li> </ul>	
<b>緊急聯絡人</b>	
<ul style="list-style-type: none"> <li>永平里里長 黃朝家 電話:0982-977-400</li> </ul>	
<b>防災資訊網站</b>	
<ul style="list-style-type: none"> <li>行政院中央災害防救委員會 <a href="http://www.cdprc.ey.gov.tw/">http://www.cdprc.ey.gov.tw/</a></li> <li>農委會水土保持局 <a href="http://www.swcb.gov.tw/">http://www.swcb.gov.tw/</a></li> <li>經濟部水利署 <a href="http://www.wra.gov.tw/">http://www.wra.gov.tw/</a></li> <li>交通部公路總局 <a href="http://www.thb.gov.tw">http://www.thb.gov.tw</a></li> </ul>	
<b>避難收容處所</b>	
<ul style="list-style-type: none"> <li>永平里民活動中心 (☑️) (⚠️) (🚒) (🏠) (🚰) (🚰) 面積：375 平方公尺 容納：90 人 地址：基隆市七堵區崇智街 13-1 號 電話：0982-977-400</li> <li>七堵國小活動中心 (☑️) (⚠️) (🚒) (🏠) (🚰) (🚰) 面積：3426 平方公尺 容納：600 人 地址：基隆市七堵區明德一路 184 號 電話：(02)2456-7116#31</li> </ul>	
基隆市政府 108 年 8 月 製作	



圖例	避難方向	基本圖例與道路		設施	標示	
	疏散避難方向	鄉(鎮、市、區)界線 河流 建築區域 鐵路	國道 快速道路 省道 縣道 鄉道	消防單位 醫療院所 警察單位 室內避難收容處所	適用震災 適用風災 適用水災 適用火災	適用土石流災害 適用坡災 適用海嘯災害

# 1001702-005 七堵區永安里疏散避難圖

## 防災資訊

### 鄉(鎮、市、區)界圖

● 面積 0.90 平方公里	
● 總人口數 2563 人	

### 災害通報單位

- 七堵區災害應變中心  
電話:(02)2456-6171
- 七堵派出所  
電話:(02)2456-6947
- 百福消防分隊  
電話:(02)2452-7429
- 七堵消防分隊  
電話:(02)2455-1256

### 緊急聯絡人

- 永安里里長  
陳君治  
電話:(02) 2456-5283  
0932-261-327

### 防災資訊網站

- 行政院中央災害防救委員會  
<http://www.cdprc.ey.gov.tw/>
- 農委會水土保持局  
<http://www.swcb.gov.tw/>
- 經濟部水利署  
<http://www.wra.gov.tw/>
- 交通部公路總局  
<http://www.thb.gov.tw>

### 避難收容處所

- 永平里民活動中心 (圖例符號)  
面積：375 平方公尺  
容納：90 人  
地址：基隆市七堵區崇智街 13-1 號  
電話：(02)2456-6659
- 七堵國小活動中心 (圖例符號)  
面積：3426 平方公尺  
容納：600 人  
地址：基隆市七堵區明德一路 184 號  
電話：(02)2456-7116#31

基隆市政府 108 年 8 月 製作



圖例	避難方向	基本圖例與道路		設施	標示
	疏散避難方向	鄉(鎮、市、區)界線	國道	消防單位	適用震災
	河流	快速道路	醫療院所	適用風災	適用坡災
	建築區域	省道	警察單位	適用水災	適用海嘯災害
	鐵路	縣道	室內避難收容處所	適用火災	
		鄉道			

# 1001702-006 七堵區八德里疏散避難圖

## 防災資訊

### 鄉(鎮、市、區)界圖

- 面積  
1.64 平方公里
- 總人口數  
1794 人



### 災害通報單位

- 七堵區災害應變中心  
電話:(02)2456-6171
- 七堵派出所  
電話:(02)2456-6947
- 百福消防分隊  
電話:(02)2452-7429
- 七堵消防分隊  
電話:(02)2455-1256

### 緊急聯絡人

- 八德里里長  
余文財  
電話:(02) 2456-4002  
0937-872-055

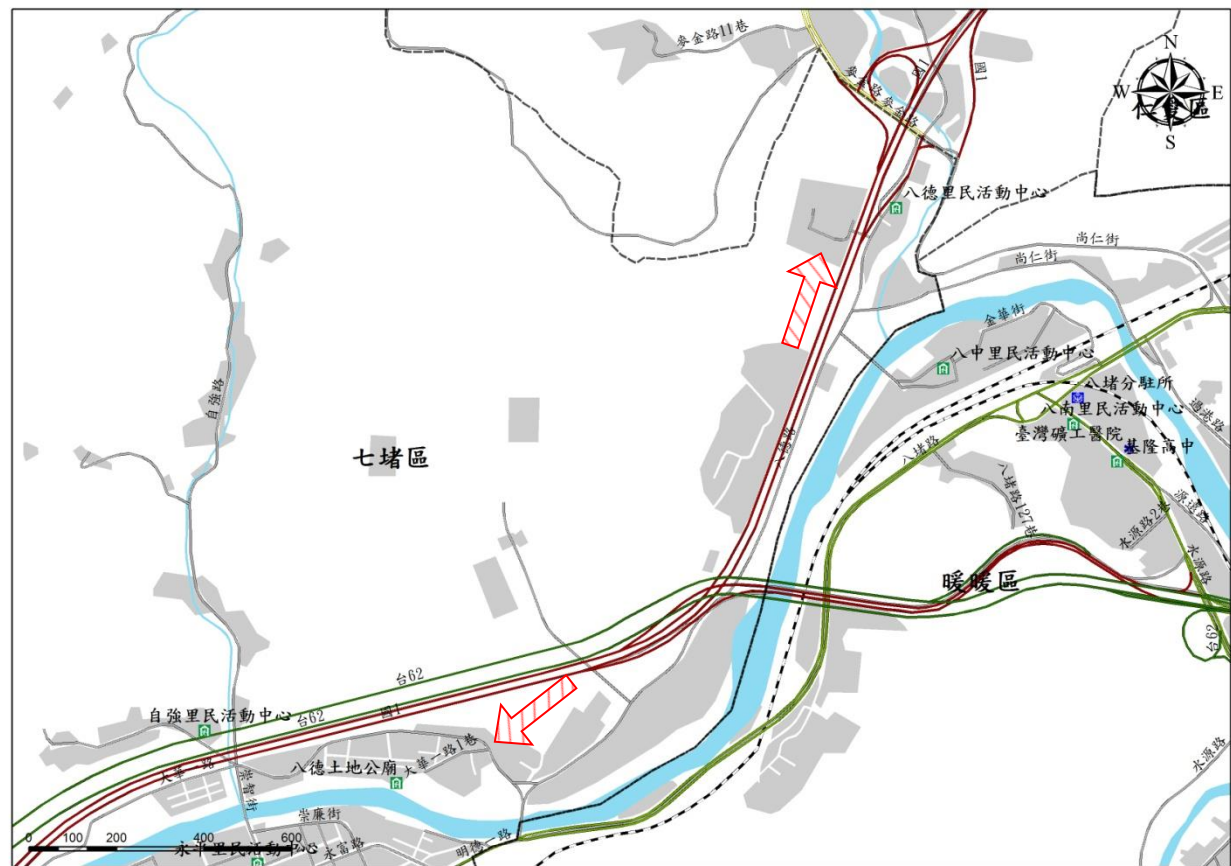
### 防災資訊網站

- 行政院中央災害防救委員會  
<http://www.cdprc ey.gov.tw/>
- 農委會水土保持局  
<http://www.swcb.gov.tw/>
- 經濟部水利署  
<http://www.wra.gov.tw/>
- 交通部公路總局  
<http://www.thb.gov.tw>

### 避難收容處所

- 八德里民活動中心 (震、風、水、火、土)
  - 面積:70 平方公尺
  - 容納:14 人
  - 地址:基隆市七堵區 八德路 70 號
  - 電話:(02)2456-4002
- 八德土地公廟 (震、風、水、火、土)
  - 面積:60 平方公尺
  - 容納:12 人
  - 地址:基隆市七堵區大華一路 57 巷 43-4 號
  - 電話:(02)2456-4002

基隆市政府 108 年 8 月 製作



圖例	避難方向	基本圖例與道路		設施	標示	
	疏散避難方向	鄉(鎮、市、區)界線 河流 建築區域 鐵路	國道 快速道路 省道 縣道 鄉道	消防單位 醫療院所 警察單位 室內避難收容處所	適用震災 適用風災 適用水災 適用火災	適用土石流災害 適用坡災 適用海嘯災害

# 1001702-007 七堵區自強里疏散避難圖

## 防災資訊

### 鄉(鎮、市、區)界圖

● 面積 2.56 平方公里	
● 總人口數 1236 人	

### 災害通報單位

- 七堵區災害應變中心  
電話:(02)2456-6171
- 七堵派出所  
電話:(02)2456-6947
- 百福消防分隊  
電話:(02)2452-7429
- 七堵消防分隊  
電話:(02)2455-1256

### 緊急聯絡人

- 自強里里長  
張仁化  
電話:(02)2456-9686  
0920-796-578

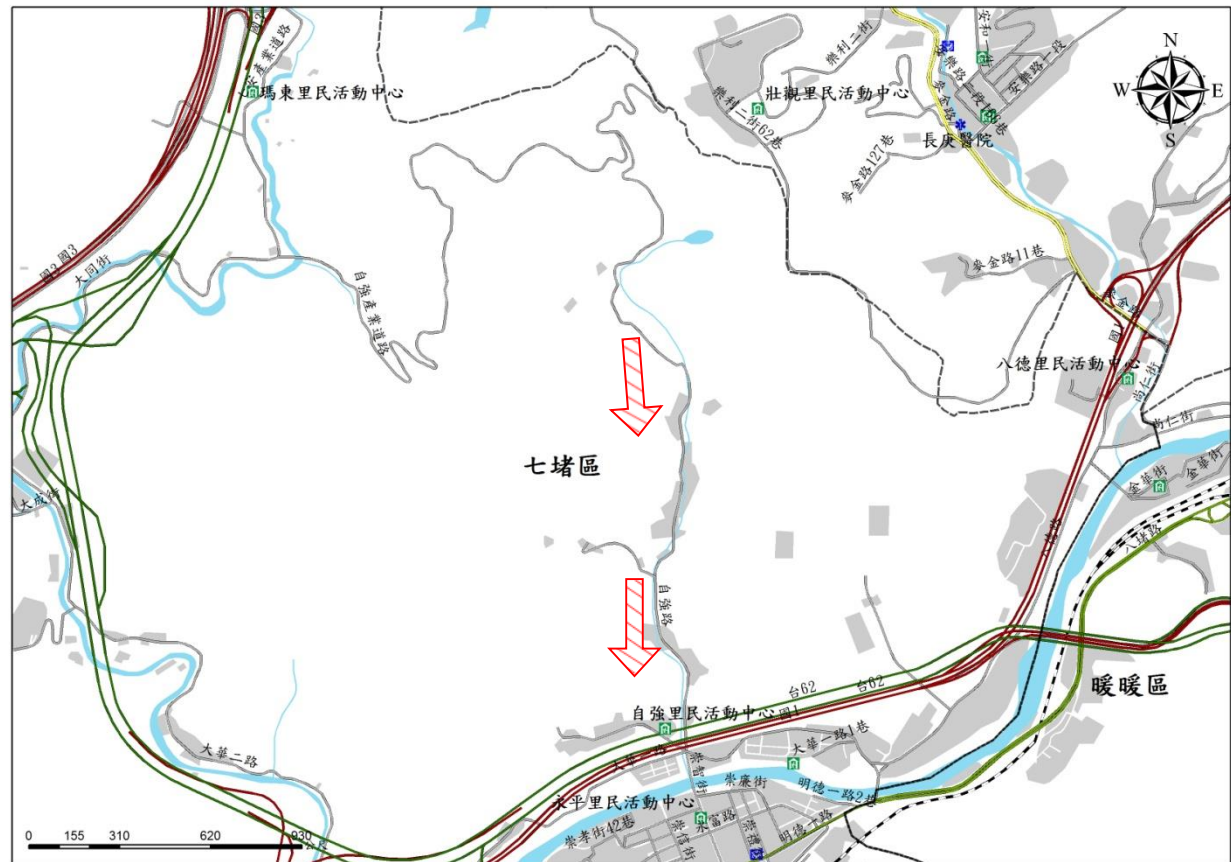
### 防災資訊網站

- 行政院中央災害防救委員會  
<http://www.cdprc ey.gov.tw/>
- 農委會水土保持局  
<http://www.swcb.gov.tw/>
- 經濟部水利署  
<http://www.wra.gov.tw/>
- 交通部公路總局  
<http://www.thb.gov.tw/>

### 避難收容處所

- 自強里民活動中心
- 面積：180 平方公尺  
容納：36 人  
地址：基隆市七堵區自強路 1 號  
電話：(02)2456-9686

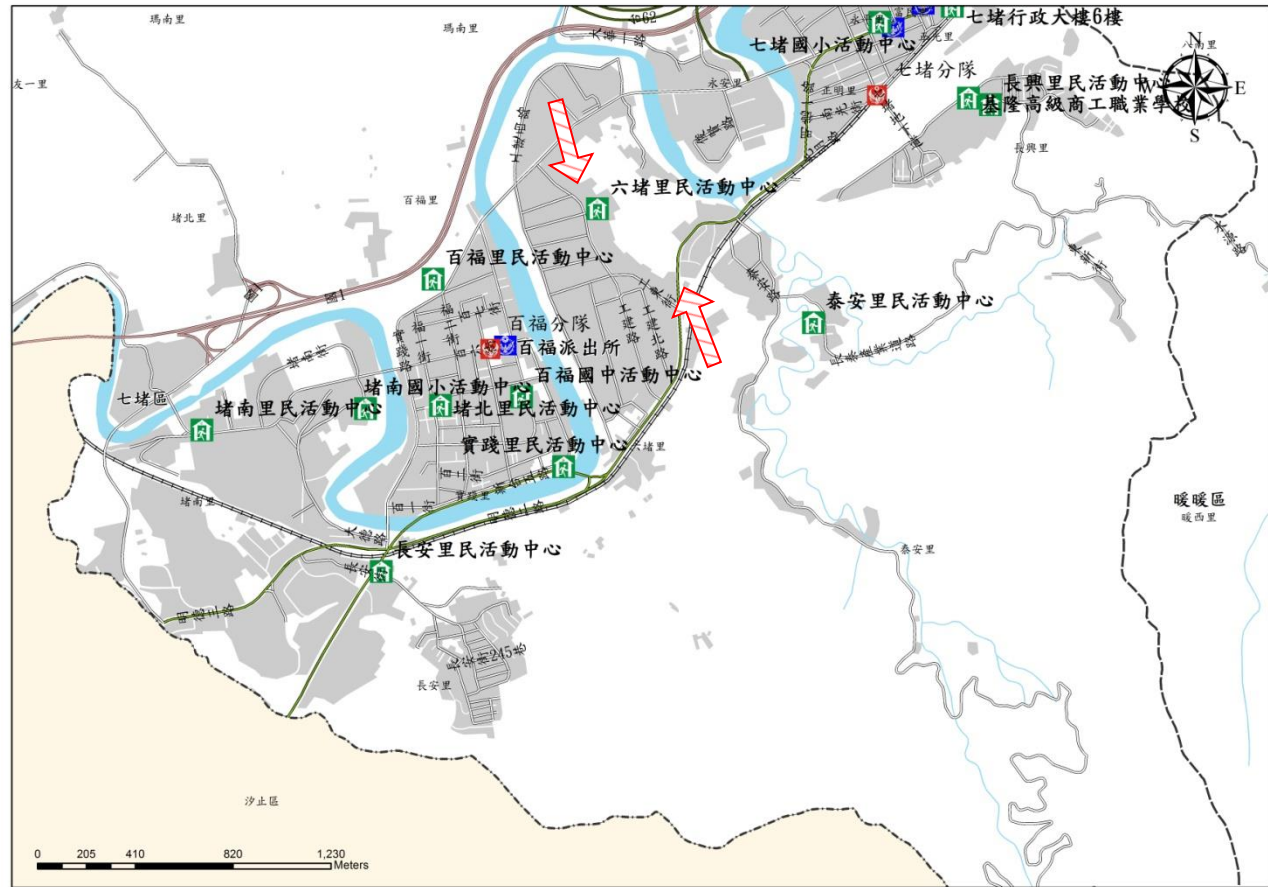
基隆市政府 108 年 8 月 製作




圖例	避難方向	基本圖例與道路		設施	標示	
		疏散避難方向	鄉(鎮、市、區)界線	國道	消防單位	適用農災
		河流	快速道路	醫療院所	適用風災	適用坡災
		建築區域	省道	警察單位	適用水災	適用海嘯災害
		鐵路	縣道	室內避難收容處所	適用火災	
			鄉道			

# 1001702-008 七堵區六堵里疏散避難圖

<b>防災資訊</b>	
<b>鄉(鎮、市、區)界圖</b>	
<ul style="list-style-type: none"> <li>面積 2.35 平方公里</li> <li>總人口數 2581 人</li> </ul>	
<b>災害通報單位</b>	
<ul style="list-style-type: none"> <li>七堵區災害應變中心 電話:(02)2456-6171</li> <li>七堵派出所 電話:(02)2456-6947</li> <li>百福消防分隊 電話:(02)2452-7429</li> <li>七堵消防分隊 電話:(02)2455-1256</li> </ul>	
<b>緊急聯絡人</b>	
<ul style="list-style-type: none"> <li>六堵里里長 廖國勳 電話:(02)2452-3648 0930-193-451</li> </ul>	
<b>防災資訊網站</b>	
<ul style="list-style-type: none"> <li>行政院中央災害防救委員會 <a href="http://www.cdprc.ey.gov.tw/">http://www.cdprc.ey.gov.tw/</a></li> <li>農委會水土保持局 <a href="http://www.swcb.gov.tw/">http://www.swcb.gov.tw/</a></li> <li>經濟部水利署 <a href="http://www.wra.gov.tw/">http://www.wra.gov.tw/</a></li> <li>交通部公路總局 <a href="http://www.thb.gov.tw">http://www.thb.gov.tw</a></li> </ul>	
<b>避難收容處所</b>	



<ul style="list-style-type: none"> <li>六堵里民活動中心 (圖) (圖) (圖) (圖) (圖)</li> </ul> <p>面積：237.7 平方公尺 容納：48 人 地址：基隆市七堵區工建路 104 巷 17-2 號 電話：(02) 2451-4632</p>
基隆市政府 108 年 8 月 製作

圖例	避難方向	基本圖例與道路		設施	標示	
	 疏散避難方向	 鄉(鎮、市、區)界線	 國道	 消防單位	 適用震災	 適用土石流災害
	 河流	 快速道路	 醫療院所	 適用風災	 適用坡災	
	 建築區域	 省道	 警察單位	 適用水災	 適用海嘯災害	
	 鐵路	 縣道	 室內避難收容處所	 適用火災		
		 鄉道				



# 1001702-009 七堵區泰安里疏散避難圖

## 防災資訊

### 鄉(鎮、市、區)界圖

● 面積 5.35 平方公里	
● 總人口數 4997 人	

### 災害通報單位

- 七堵區災害應變中心  
電話:(02)2456-6171
- 七堵派出所  
電話:(02)2456-6947
- 百福消防分隊  
電話:(02)2452-7429
- 七堵消防分隊  
電話:(02)2455-1256

### 緊急聯絡人

- 泰安里里長  
詹仁豪  
電話:(02)2451-1063  
0937-874-580

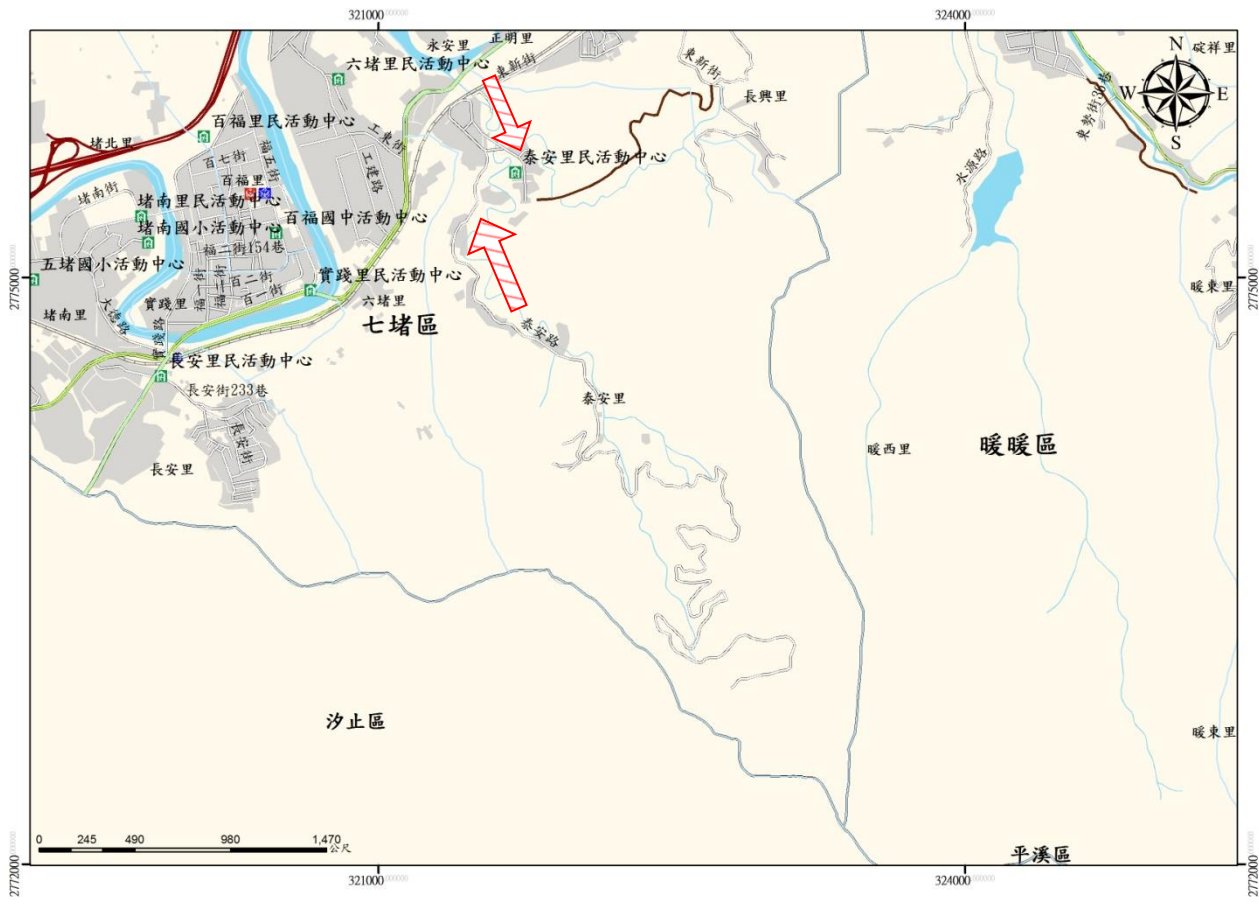
### 防災資訊網站

- 行政院中央災害防救委員會  
<http://www.cdprc ey.gov.tw/>
- 農委會水土保持局  
<http://www.swcb.gov.tw/>
- 經濟部水利署  
<http://www.wra.gov.tw/>
- 交通部公路總局  
<http://www.thb.gov.tw>

### 避難收容處所

- 泰安里民活動中心   
面積：210 平方公尺  
容納：42 人  
地址：基隆市七堵區泰和街 57 號  
電話：(02)2452-2539

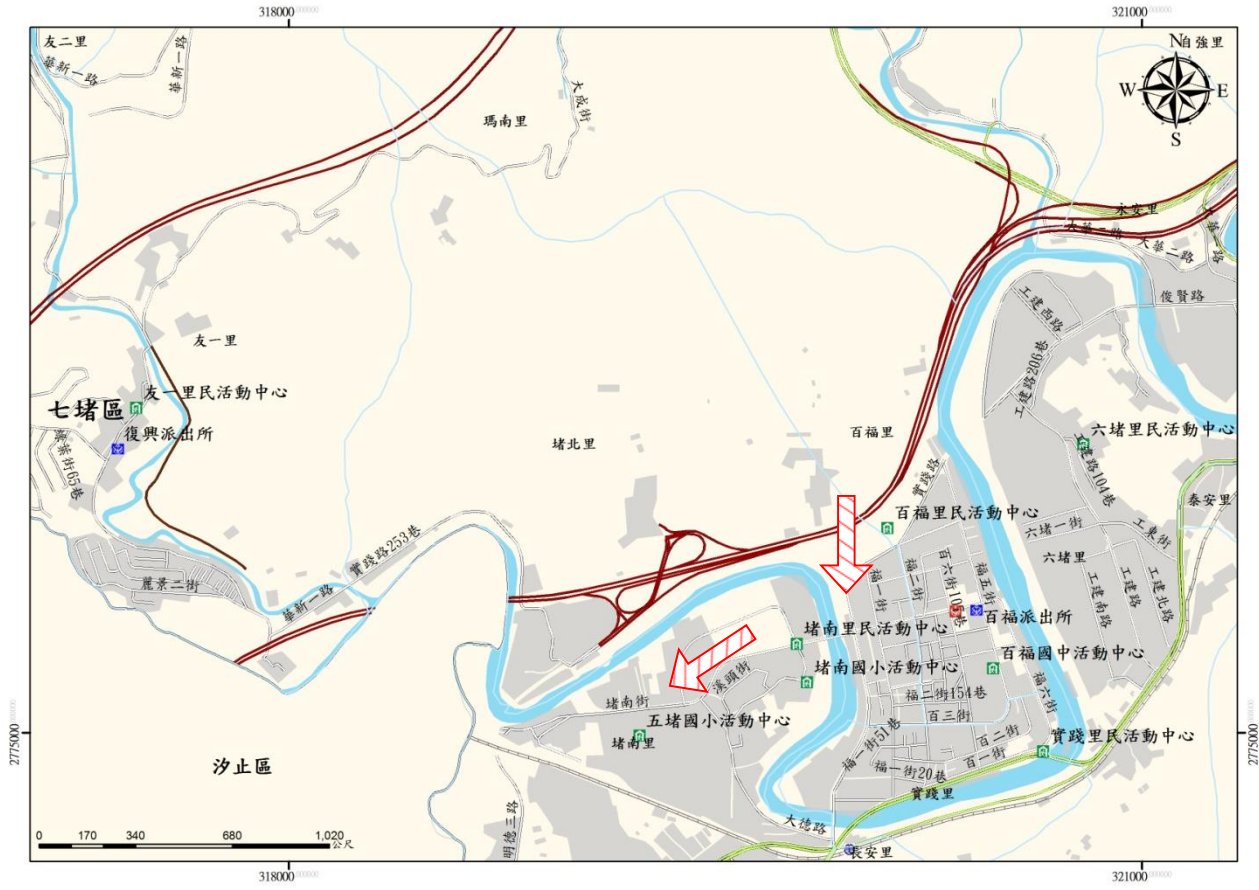
基隆市政府 108 年 8 月 製作



圖例	避難方向	基本圖例與道路		設施	標示	
		疏散避難方向	鄉(鎮、市、區)界線	國道	消防單位	適用震災
		河流	快速道路	醫療院所	適用風災	適用坡災
		建築區域	省道	警察單位	適用水災	適用海嘯災害
		鐵路	縣道	室內避難收容處所	適用火災	
			鄉道			

# 1001702-010 七堵區堵北里疏散避難圖

<b>防災資訊</b>	
<b>鄉(鎮、市、區)界圖</b>	
<ul style="list-style-type: none"> <li>面積 2.26 平方公里</li> <li>總人口數 4178 人</li> </ul>	
<b>災害通報單位</b>	
<ul style="list-style-type: none"> <li>七堵區災害應變中心 電話:(02)2456-6171</li> <li>七堵派出所 電話:(02)2456-6947</li> <li>百福消防分隊 電話:(02)2452-7429</li> <li>七堵消防分隊 電話:(02)2455-1256</li> </ul>	
<b>緊急聯絡人</b>	
<ul style="list-style-type: none"> <li>堵北里里長 林俊德 電話:0978-889-597</li> </ul>	
<b>防災資訊網站</b>	
<ul style="list-style-type: none"> <li>行政院中央災害防救委員會 <a href="http://www.cdprc.ey.gov.tw/">http://www.cdprc.ey.gov.tw/</a></li> <li>農委會水土保持局 <a href="http://www.swcb.gov.tw/">http://www.swcb.gov.tw/</a></li> <li>經濟部水利署 <a href="http://www.wra.gov.tw/">http://www.wra.gov.tw/</a></li> <li>交通部公路總局 <a href="http://www.thb.gov.tw">http://www.thb.gov.tw</a></li> </ul>	
<b>避難收容處所</b>	
<ul style="list-style-type: none"> <li>五堵國小活動中心 </li> </ul> <p>面積：1787.17 平方公尺 容納：358 人 地址：基隆市七堵區福一街 25 號 電話：(02)2451-1457</p>	

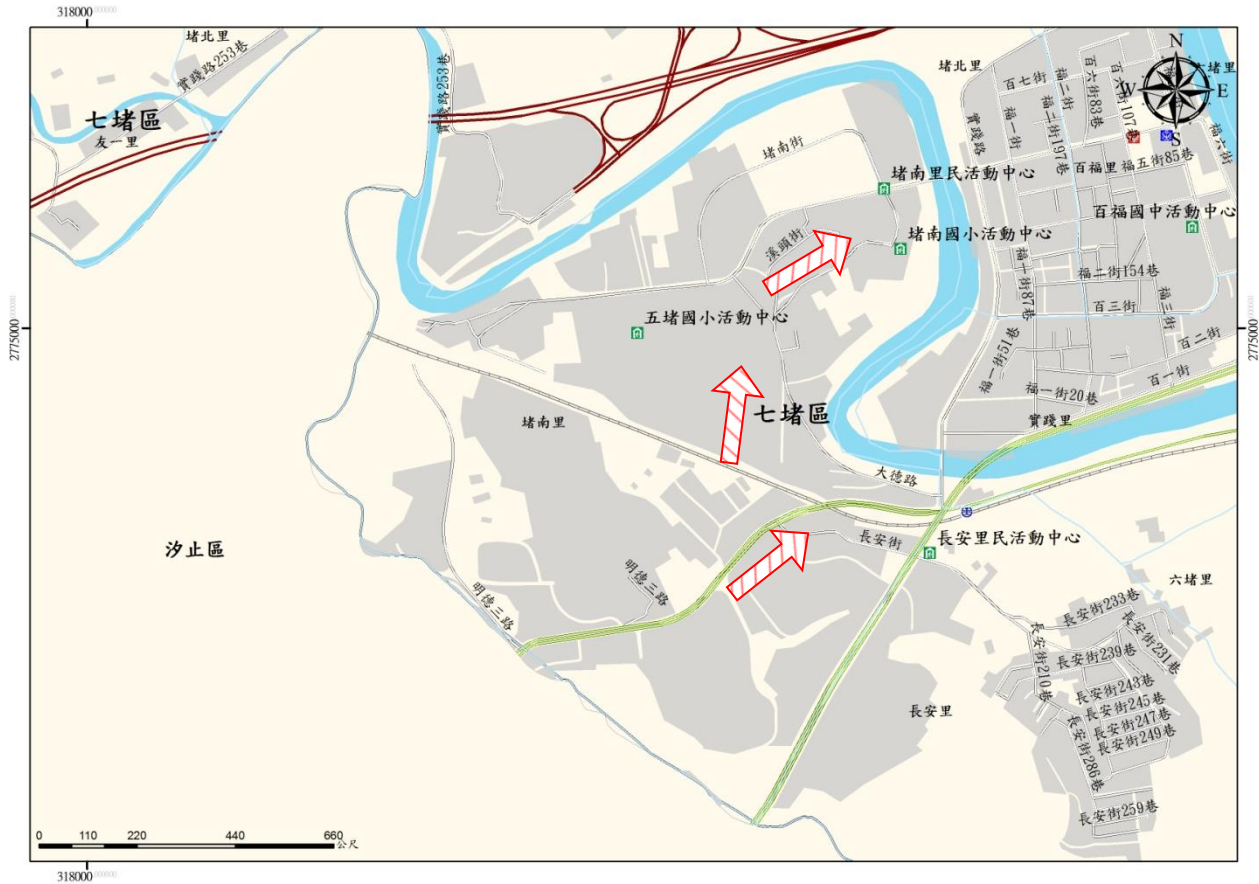


<b>圖例</b>	
<p>● 五堵國小活動中心 </p> <p>面積：1787.17 平方公尺 容納：358 人 地址：基隆市七堵區福一街 25 號 電話：(02)2451-1457</p>	
基隆市政府 108 年 8 月 製作	

避難方向	基本圖例與道路	設施	標示
疏散避難方向	<ul style="list-style-type: none"> <li> 鄉(鎮、市、區)界線</li> <li> 河流</li> <li> 建築區域</li> <li> 鐵路</li> </ul>	<ul style="list-style-type: none"> <li> 消防單位</li> <li> 醫療院所</li> <li> 警察單位</li> <li> 室內避難收容處所</li> </ul>	<ul style="list-style-type: none"> <li> 適用震災</li> <li> 適用風災</li> <li> 適用水災</li> <li> 適用火災</li> <li> 適用土石流災害</li> <li> 適用坡災</li> <li> 適用海嘯災害</li> </ul>
	<ul style="list-style-type: none"> <li> 1 國道</li> <li> 78 快速道路</li> <li> 3 省道</li> <li> 106 縣道</li> <li> 竹22 鄉道</li> </ul>		

# 1001702-011 七堵區堵南里疏散避難圖

<b>防災資訊</b>	
<b>鄉(鎮、市、區)界圖</b>	
<ul style="list-style-type: none"> <li>面積 1.44 平方公里</li> <li>總人口數 2455 人</li> </ul>	
<b>災害通報單位</b>	
<ul style="list-style-type: none"> <li>七堵區災害應變中心 電話:(02)2456-6171</li> <li>七堵派出所 電話:(02)2456-6947</li> <li>百福消防分隊 電話:(02)2452-7429</li> <li>七堵消防分隊 電話:(02)2455-1256</li> </ul>	
<b>緊急聯絡人</b>	
<ul style="list-style-type: none"> <li>堵南里里長 余佩儒 電話:(02)2451-1868 0952-425-736</li> </ul>	
<b>防災資訊網站</b>	
<ul style="list-style-type: none"> <li>行政院中央災害防救委員會 <a href="http://www.cdprc.ey.gov.tw/">http://www.cdprc.ey.gov.tw/</a></li> <li>農委會水土保持局 <a href="http://www.swcb.gov.tw/">http://www.swcb.gov.tw/</a></li> <li>經濟部水利署 <a href="http://www.wra.gov.tw/">http://www.wra.gov.tw/</a></li> <li>交通部公路總局 <a href="http://www.thb.gov.tw">http://www.thb.gov.tw</a></li> </ul>	
<b>避難收容處所</b>	



<ul style="list-style-type: none"> <li>堵南國小活動中心 (震)(風)(火)(土)(坡)(海)</li> <li>面積：1243 平方公尺 容納：180 人 地址：基隆市七堵區大德路 120 號 電話：(02)2451-1339#30</li> <li>堵南里民活動中心 (震)(風)(火)(土)(坡)(海)</li> <li>面積：200 平方公尺 容納：40 人 地址：基隆市七堵區堵南街 20-8 號 電話：(02)2451-1868</li> </ul>
基隆市政府 108 年 8 月 製作

圖例	<b>避難方向</b>	<b>基本圖例與道路</b>		<b>設施</b>	<b>標示</b>
	疏散避難方向	<ul style="list-style-type: none"> <li>鄉(鎮、市、區)界線</li> <li>河流</li> <li>建築區域</li> <li>鐵路</li> </ul>	<ul style="list-style-type: none"> <li>1 國道</li> <li>78 快速道路</li> <li>3 省道</li> <li>106 縣道</li> <li>竹22 鄉道</li> </ul>	<ul style="list-style-type: none"> <li>消防單位</li> <li>醫療院所</li> <li>警察單位</li> <li>室內避難收容處所</li> </ul>	<ul style="list-style-type: none"> <li>適用震災</li> <li>適用風災</li> <li>適用水災</li> <li>適用火災</li> <li>適用土石流災害</li> <li>適用坡災</li> <li>適用海嘯災害</li> </ul>

# 1001702-012 七堵區瑪南里疏散避難圖

## 防災資訊

### 鄉(鎮、市、區)界圖

● 面積 3.86 平方公里	
● 總人口數 490 人	

### 災害通報單位

- 七堵區災害應變中心  
電話:(02)2456-6171
- 七堵派出所  
電話:(02)2456-6947
- 百福消防分隊  
電話:(02)2452-7429
- 七堵消防分隊  
電話:(02)2455-1256

### 緊急聯絡人

- 瑪南里里長  
蘇陳素花  
電話: (02) 2456-3726  
0927-761-372

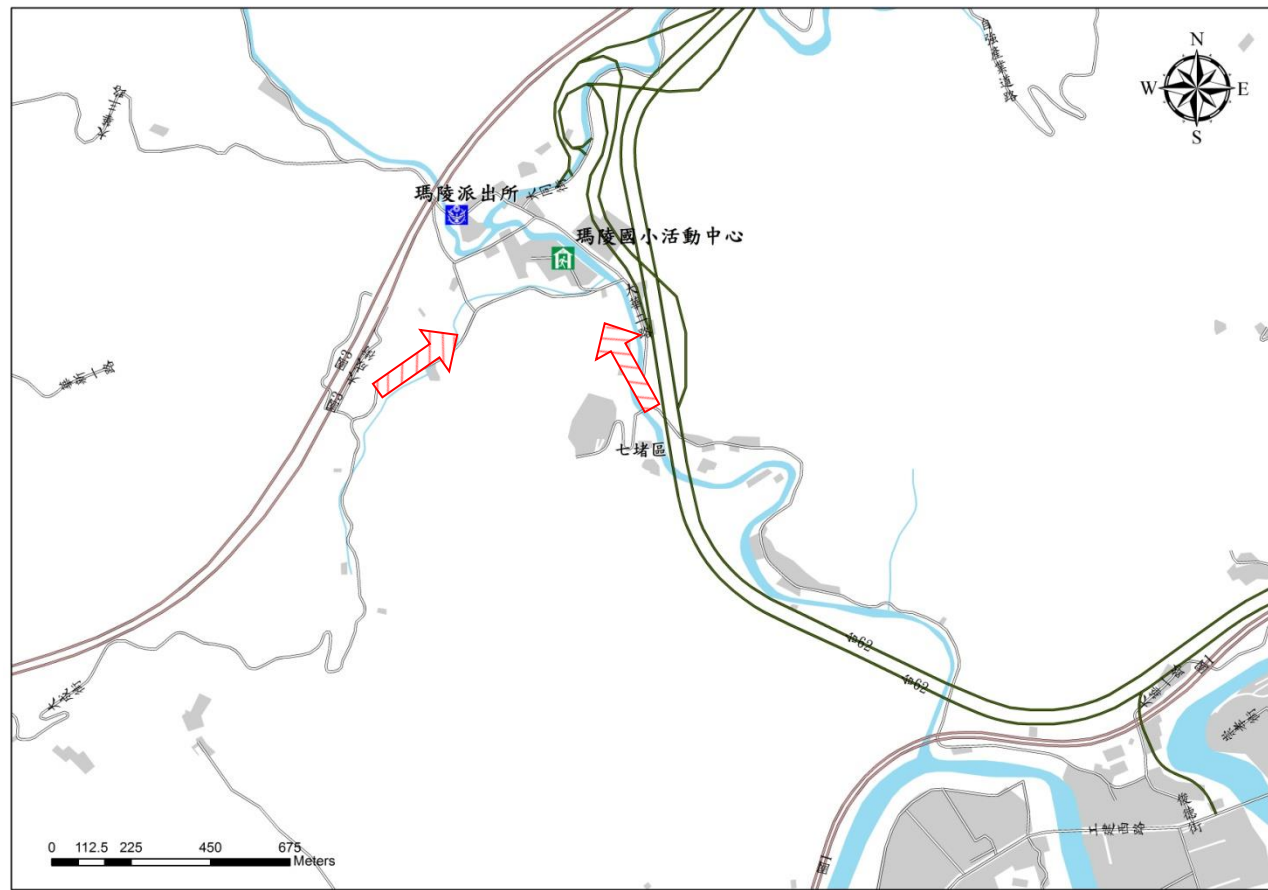
### 防災資訊網站

- 行政院中央災害防救委員會  
<http://www.cdprc.gov.tw/>
- 農委會水土保持局  
<http://www.swcb.gov.tw/>
- 經濟部水利署  
<http://www.wra.gov.tw/>
- 交通部公路總局  
<http://www.thb.gov.tw/>

### 避難收容處所

- 瑪陵國小活動中心
- 面積：200 平方公尺  
容納：30 人  
地址：基隆市七堵區大成街 1 號  
電話：(02)2456-5663#30

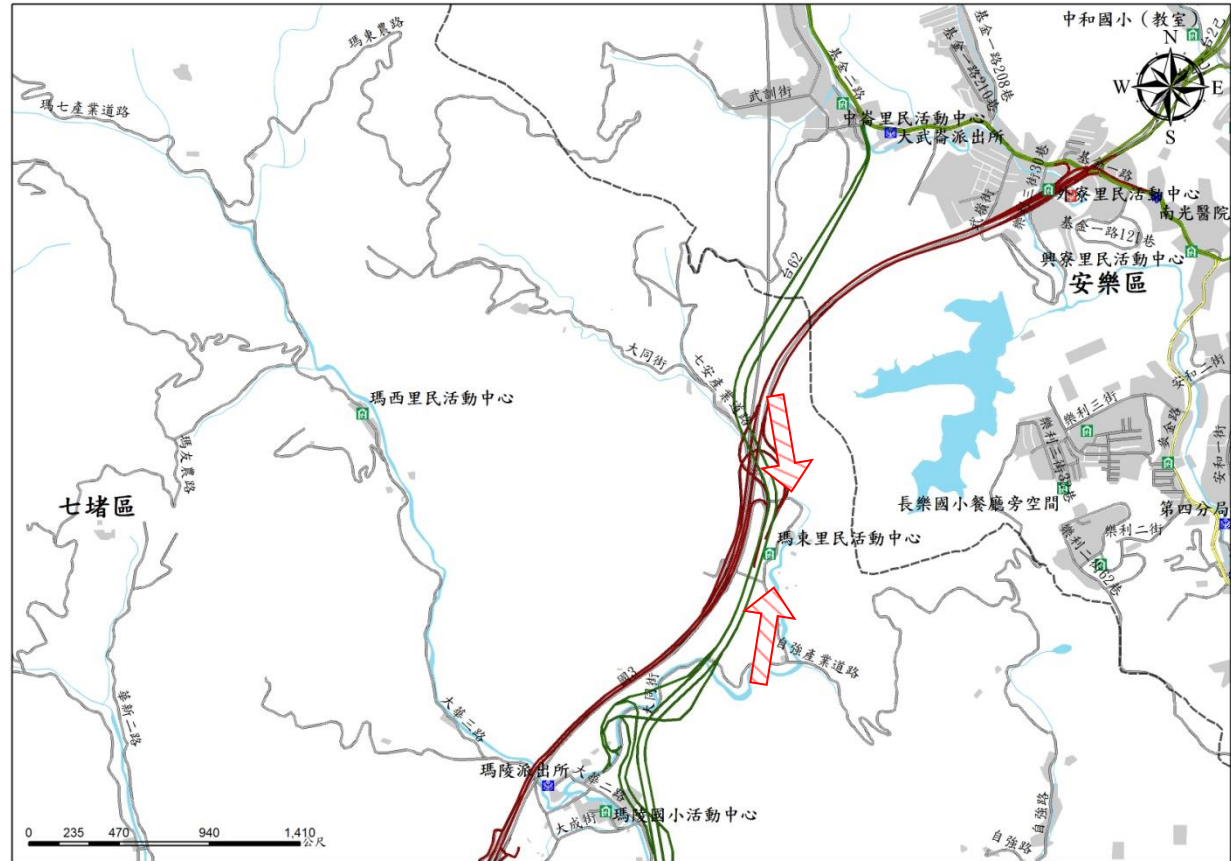
基隆市政府 108 年 8 月 製作





















圖例	避難方向	基本圖例與道路		設施	標示	
	疏散避難方向	鄉(鎮、市、區)界線	國道	消防單位	適用震災	適用土石流災害
	河流	快速道路	醫療院所	適用風災	適用坡災	
	建築區域	省道	警察單位	適用水災	適用海嘯災害	
	鐵路	縣道	室內避難收容處所	適用火災		
		鄉道				

# 1001702-013 七堵區瑪東里疏散避難圖

防災資訊	
鄉(鎮、市、區)界圖	
● 面積 6.26 平方公里	
● 總人口數 310 人	
災害通報單位	
● 七堵區災害應變中心 電話:(02)2456-6171	
● 七堵派出所 電話:(02)2456-6947	
● 百福消防分隊 電話:(02)2452-7429	
● 七堵消防分隊 電話:(02)2455-1256	
緊急聯絡人	
● 瑪東里里長 李文良 電話:(02)2431-0892 0910-107-402	
防災資訊網站	
● 行政院中央災害防救委員會 <a href="http://www.cdprc.ey.gov.tw/">http://www.cdprc.ey.gov.tw/</a>	
● 農委會水土保持局 <a href="http://www.swcb.gov.tw/">http://www.swcb.gov.tw/</a>	
● 經濟部水利署 <a href="http://www.wra.gov.tw/">http://www.wra.gov.tw/</a>	
● 交通部公路總局 <a href="http://www.thb.gov.tw">http://www.thb.gov.tw</a>	
避難收容處所	



避難收容處所	
● 瑪東里民活動中心 	
面積：280 平方公尺 容納：56 人 地址：基隆市七堵區大同街 29-3 號 電話：(02)2456-5293	
基隆市政府 108 年 8 月 製作	

圖例	避難方向	基本圖例與道路		設施	標示	
	 疏散避難方向	 鄉(鎮、市、區)界線	 1 國道	 消防單位	 通用震災	 適用土石流災害
		 河流	 78 快速道路	 醫療院所	 通用風災	 適用坡災
		 建築區域	 3 省道	 警察單位	 適用水災	 適用海嘯災害
		 鐵路	 106 縣道	 室內避難收容處所	 適用火災	
			 竹22 鄉道			

# 1001702-014 七堵區瑪西里疏散避難圖

## 防災資訊

### 鄉(鎮、市、區)界圖

- 面積  
8.64 平方公里
- 總人口數  
389 人



### 災害通報單位

- 七堵區災害應變中心  
電話:(02)2456-6171
- 七堵派出所  
電話:(02)2456-6947
- 百福消防分隊  
電話:(02)2452-7429
- 七堵消防分隊  
電話:(02)2455-1256

### 緊急聯絡人

- 瑪西里里長  
陳美雪  
電話: (02)2455-3986  
0912-570-571

### 防災資訊網站

- 行政院中央災害防救委員會  
<http://www.cdprc.ey.gov.tw/>
- 農委會水土保持局  
<http://www.swcb.gov.tw/>
- 經濟部水利署  
<http://www.wra.gov.tw/>
- 交通部公路總局  
<http://www.thb.gov.tw>

### 避難收容處所

- 瑪西里民活動中心 (震、風、水、火、土、坡、海)  
面積: 361 平方公尺  
容納: 73 人  
地址: 基隆市七堵區大華三路 75 之 1 號  
電話: (02)2455-3986

基隆市政府 108 年 8 月 製作




圖例	避難方向	基本圖例與道路		設施	標示
	疏散避難方向	鄉(鎮、市、區)界線 河流 建築區域 鐵路	國道 快速道路 省道 縣道 鄉道	消防單位 醫療院所 警察單位 室內避難收容處所	適用震災 適用風災 適用水災 適用火災

# 1001702-015 七堵區友一里疏散避難圖

## 防災資訊

### 鄉(鎮、市、區)界圖

- 面積  
4.96 平方公里
- 總人口數  
2007 人



### 災害通報單位

- 七堵區災害應變中心  
電話:(02)2456-6171
- 七堵派出所  
電話:(02)2456-6947
- 百福消防分隊  
電話:(02)2452-7429
- 七堵消防分隊  
電話:(02)2455-1256

### 緊急聯絡人

- 友一里里長  
陳春炎  
電話:(02) 2451-7883  
0910-280-263

### 防災資訊網站

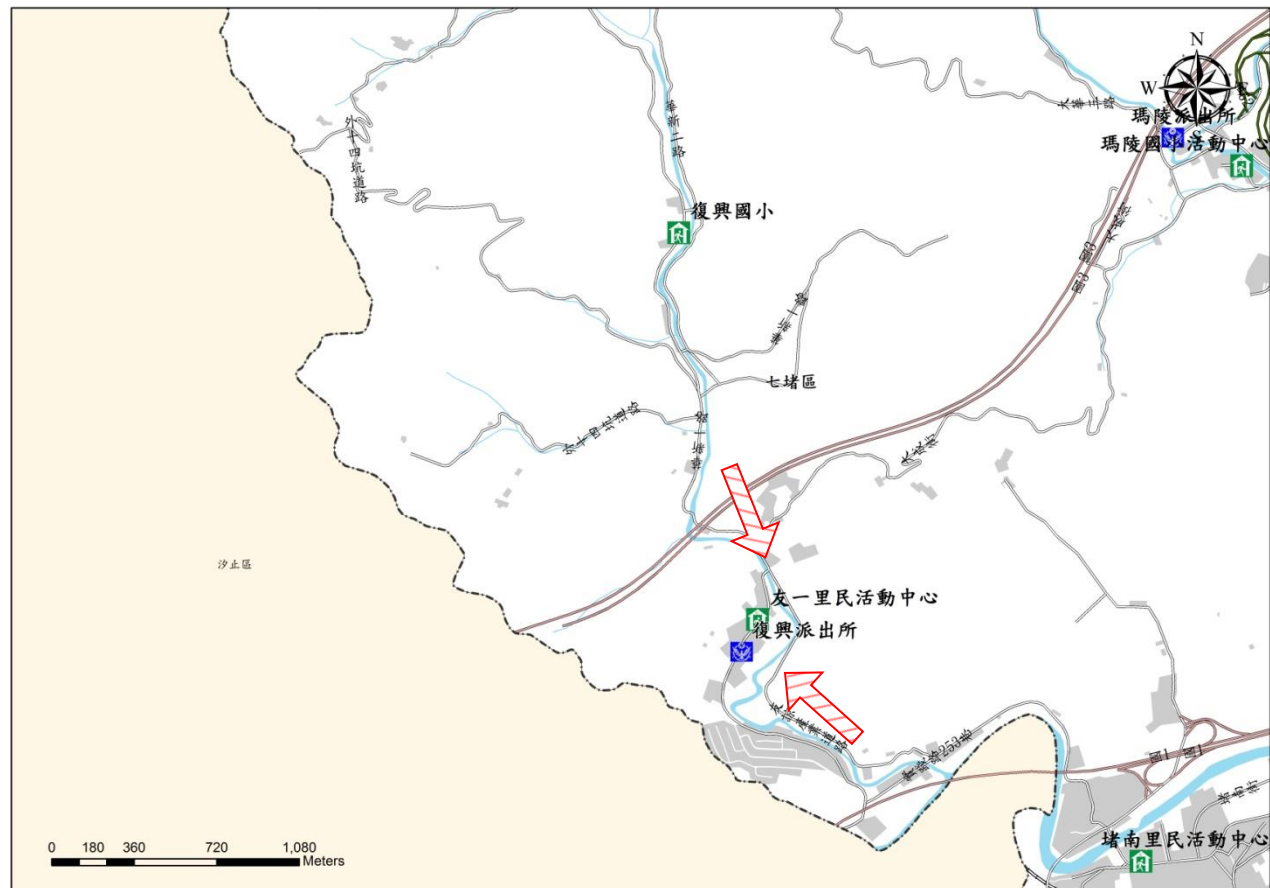
- 行政院中央災害防救委員會  
<http://www.cdprc.ey.gov.tw/>
- 農委會水土保持局  
<http://www.swcb.gov.tw/>
- 經濟部水利署  
<http://www.wra.gov.tw/>
- 交通部公路總局  
<http://www.thb.gov.tw/>

### 避難收容處所

- 友一里民活動中心 (圖) (土) (坡) (海)

面積：175 平方公尺  
容納：40 人  
地址：基隆市七堵區華新一路 59-1 號  
電話：(02)2451-7883

基隆市政府 108 年 8 月 製作



圖例	避難方向	基本圖例與道路		設施	標示	
	疏散避難方向	鄉(鎮、市、區)界線	國道	消防單位	適用震災	適用土石流災害
	河流	快速道路	醫療院所	適用風災	適用坡災	
	建築區域	省道	警察單位	適用水災	適用海嘯災害	
	鐵路	縣道	室內避難收容處所	適用火災		
		鄉道				

# 1001702-016 七堵區友二里疏散避難圖

## 防災資訊

### 鄉(鎮、市、區)界圖

- 面積  
11.97 平方公里
- 總人口數  
474 人



### 災害通報單位

- 七堵區災害應變中心  
電話:(02)2456-6171
- 七堵派出所  
電話:(02)2456-6947
- 百福消防分隊  
電話:(02)2452-7429
- 七堵消防分隊  
電話:(02)2455-1256


### 緊急聯絡人

- 友二里里長  
蘇秋福  
電話:(02)2451-7170  
0932-138-522

### 防災資訊網站

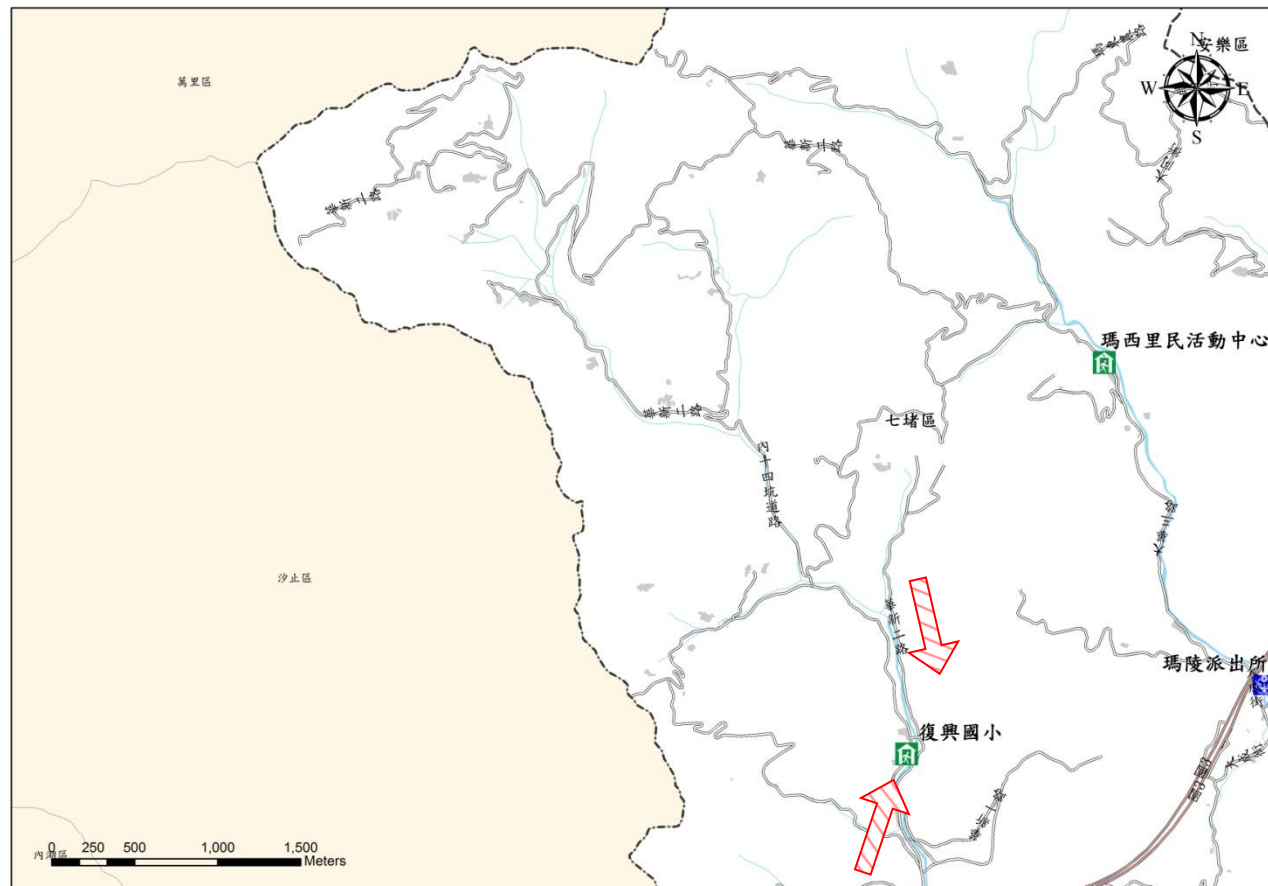
- 行政院中央災害防救委員會  
<http://www.cdprc ey.gov.tw/>
- 農委會水土保持局  
<http://www.swcb.gov.tw/>
- 經濟部水利署  
<http://www.wra.gov.tw/>
- 交通部公路總局  
<http://www.thb.gov.tw/>

### 避難收容處所

- 復興國小 

面積：175 平方公尺  
容納：35 人  
地址：基隆市七堵區華新二路 21 號  
電話：(02)2451-5601#30

基隆市政府 108 年 8 月 製作



圖例	避難方向	基本圖例與道路		設施	標示	
	 疏散避難方向	 鄉(鎮、市、區)界線	 國道	 消防單位	 適用震災	 適用土石流災害
	 河流	 快速道路	 醫療院所	 適用風災	 適用坡災	
	 建築區域	 省道	 警察單位	 適用水災	 適用海嘯災害	
	 鐵路	 縣道	 室內避難收容處所	 適用火災		
		 鄉道				



# 1001702-017 七堵區正明里疏散避難圖

## 防災資訊

### 鄉(鎮、市、區)界圖

- 面積  
0.09 平方公里
- 總人口數  
2312 人



### 災害通報單位

- 七堵區災害應變中心  
電話:(02)2456-6171
- 七堵派出所  
電話:(02)2456-6947
- 百福消防分隊  
電話:(02)2452-7429
- 七堵消防分隊  
電話:(02)2455-1256

### 緊急聯絡人

- 正明里里長  
高崑濱  
電話:(02) 2456-2981  
0927-728-389

### 防災資訊網站

- 行政院中央災害防救委員會  
<http://www.cdprc.ey.gov.tw/>
- 農委會水土保持局  
<http://www.swcb.gov.tw/>
- 經濟部水利署  
<http://www.wra.gov.tw/>
- 交通部公路總局  
<http://www.thb.gov.tw/>

### 避難收容處所

- 七堵區行政大樓 6 樓 (震災、風災、水災、火災、土石流、海嘯)  
面積：1,000 平方公尺  
容納：200 人  
地址：基隆市七堵區光明路 21 號 6 樓  
電話：(02)2456-6171



圖例	避難方向	基本圖例與道路		設施	標示	
	疏散避難方向	鄉(鎮、市、區)界線 河流 建築區域 鐵路	國道 快速道路 省道 縣道 鄉道	消防單位 醫療院所 警察單位 室內避難收容處所	適用震災 適用風災 適用水災 適用火災	適用土石流災害 適用坡災 適用海嘯災害

# 1001702-018 七堵區百福里疏散避難圖

防災資訊	
鄉(鎮、市、區)界圖	
<ul style="list-style-type: none"> <li>面積 1.01 平方公里</li> <li>總人口數 7168 人</li> </ul>	
災害通報單位	
<ul style="list-style-type: none"> <li>七堵區災害應變中心 電話:(02)2456-6171</li> <li>七堵派出所 電話:(02)2456-6947</li> <li>百福消防分隊 電話:(02)2452-7429</li> <li>七堵消防分隊 電話:(02)2455-1256</li> </ul>	
緊急聯絡人	
<ul style="list-style-type: none"> <li>百福里里長 何孟翰 電話:(02)2451-9577 0935-207-865</li> </ul>	
防災資訊網站	
<ul style="list-style-type: none"> <li>行政院中央災害防救委員會 <a href="http://www.cdprc.ey.gov.tw/">http://www.cdprc.ey.gov.tw/</a></li> <li>農委會水土保持局 <a href="http://www.swcb.gov.tw/">http://www.swcb.gov.tw/</a></li> <li>經濟部水利署 <a href="http://www.wra.gov.tw/">http://www.wra.gov.tw/</a></li> <li>交通部公路總局 <a href="http://www.thb.gov.tw">http://www.thb.gov.tw</a></li> </ul>	
避難收容處所	



<ul style="list-style-type: none"> <li>百福國中活動中心 (圖例符號)</li> <li>面積：600 平方公尺</li> <li>容納：191 人</li> <li>地址：基隆市七堵區福五街 1 號</li> <li>電話：(02)2451-1158#30</li> <li>百福里民活動中心 (圖例符號)</li> <li>面積：200 平方公尺</li> <li>容納：40 人</li> <li>地址：基隆市七堵區實踐路 263 號</li> <li>電話：(02)2451-9577</li> </ul>
基隆市政府 108 年 8 月 製作

圖例	避難方向	基本圖例與道路		設施	標示	
	疏散避難方向	鄉(鎮、市、區)界線	國道	消防單位	適用震災	適用土石流災害
		河流	快速道路	醫療院所	適用風災	適用坡災
		建築區域	省道	警察單位	適用水災	適用海嘯災害
		鐵路	縣道	室內避難收容處所	適用火災	
			鄉道			

# 1001702-019 七堵區實踐里疏散避難圖

<b>防災資訊</b>	
<b>鄉(鎮、市、區)界圖</b>	
<ul style="list-style-type: none"> <li>面積 0.42 平方公里</li> <li>總人口數 4485 人</li> </ul>	
<b>災害通報單位</b>	
<ul style="list-style-type: none"> <li>七堵區災害應變中心 電話:(02)2456-6171</li> <li>七堵派出所 電話:(02)2456-6947</li> <li>百福消防分隊 電話:(02)2452-7429</li> <li>七堵消防分隊 電話:(02)2455-1256</li> </ul>	
<b>緊急聯絡人</b>	
<ul style="list-style-type: none"> <li>實踐里里長 吳麗如 電話:(02)2451-8581 0937-506-807</li> </ul>	
<b>防災資訊網站</b>	
<ul style="list-style-type: none"> <li>行政院中央災害防救委員會 <a href="http://www.cdprc.ey.gov.tw/">http://www.cdprc.ey.gov.tw/</a></li> <li>農委會水土保持局 <a href="http://www.swcb.gov.tw/">http://www.swcb.gov.tw/</a></li> <li>經濟部水利署 <a href="http://www.wra.gov.tw/">http://www.wra.gov.tw/</a></li> <li>交通部公路總局 <a href="http://www.thb.gov.tw/">http://www.thb.gov.tw/</a></li> </ul>	
<b>避難收容處所</b>	

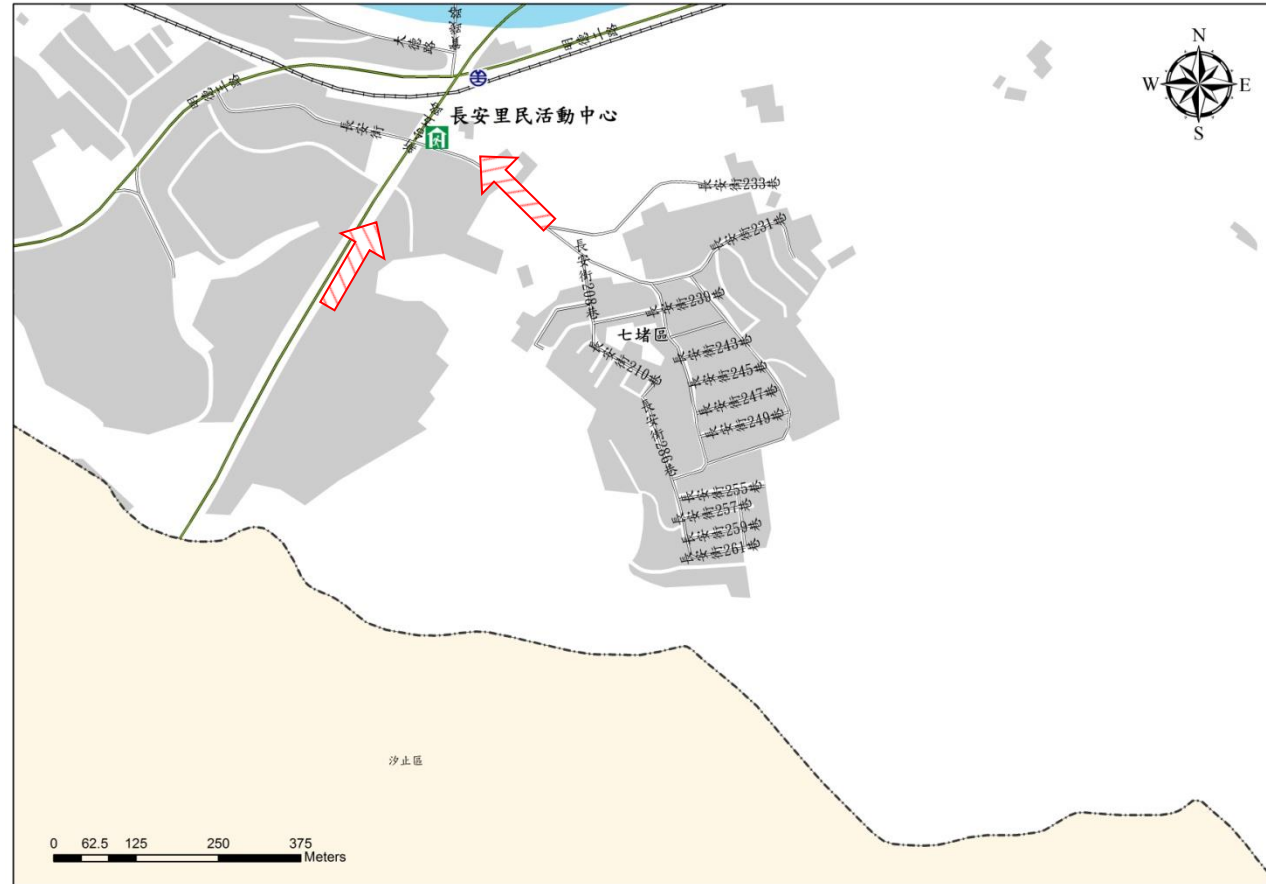


<ul style="list-style-type: none"> <li>實踐里民活動中心 </li> </ul> <p>面積：105 平方公尺 容納：50 人 地址：基隆市七堵區百一街 52-1 號 電話：(02)2451-8581</p>
基隆市政府 108 年 8 月 製作

圖例	<b>避難方向</b>	<b>基本圖例與道路</b>		<b>設施</b>	<b>標示</b>	
	疏散避難方向	鄉(鎮、市、區)界線	國道	消防單位	適用震災	適用土石流災害
		河流	快速道路	醫療院所	適用風災	適用坡災
		建築區域	省道	警察單位	適用水災	適用海嘯災害
		鐵路	縣道	室內避難收容處所	適用火災	
			鄉道			

# 1001702-020 七堵區長安里疏散避難圖

<b>防災資訊</b>	
<b>鄉(鎮、市、區)界圖</b>	
<ul style="list-style-type: none"> <li>面積 0.86 平方公里</li> <li>總人口數 2861 人</li> </ul>	
<b>災害通報單位</b>	
<ul style="list-style-type: none"> <li>七堵區災害應變中心 電話:(02)2456-6171</li> <li>七堵派出所 電話:(02)2456-6947</li> <li>百福消防分隊 電話:(02)2452-7429</li> <li>七堵消防分隊 電話:(02)2455-1256</li> </ul>	
<b>緊急聯絡人</b>	
<ul style="list-style-type: none"> <li>長安里里長 張聰龍 電話:(02)2451-1858 0933-142-379</li> </ul>	
<b>防災資訊網站</b>	
<ul style="list-style-type: none"> <li>行政院中央災害防救委員會 <a href="http://www.cdprc ey.gov.tw/">http://www.cdprc ey.gov.tw/</a></li> <li>農委會水土保持局 <a href="http://www.swcb.gov.tw/">http://www.swcb.gov.tw/</a></li> <li>經濟部水利署 <a href="http://www.wra.gov.tw/">http://www.wra.gov.tw/</a></li> <li>交通部公路總局 <a href="http://www.thb.gov.tw/">http://www.thb.gov.tw/</a></li> </ul>	
<b>避難收容處所</b>	



<ul style="list-style-type: none"> <li>長安里民活動中心 </li> </ul> <p>面積：300 平方公尺 容納：60 人 地址：基隆市七堵區長安街 31 號 電話：(02)2451-1858</p>
基隆市政府 108 年 8 月 製作

圖例	避難方向	基本圖例與道路		設施	標示	
	疏散避難方向	鄉(鎮、市、區)界線	國道	消防單位	適用震災	適用土石流災害
	河流	快速道路	醫療院所	適用風災	適用坡災	
	建築區域	省道	警察單位	適用水災	適用海嘯災害	
	鐵路	縣道	室內避難收容處所	適用火災		
		鄉道				

